

E 0203

persönl. überm. d.
Jan 22.02.

Amt Dänischer Wohld
Der Amtsdirektor
Fachbereich IV – Bauwesen -



Amt Dänischer Wohld • Postfach 1232 • 24212 Gettorf

Wasser- und Schifffahrtsdirektion Nord
Planfeststellungsbehörde
Herrn Döring
Hindenburgufer 247
24106 Kiel

24214 Gettorf • Karl-Kolbe-Platz 1

Vermittlung: 04346/ 91-200
Telefax: 04346/ 91-254
E-Mail: poststelle@amtdw.landsh.de
Internet: www.amt-daenischer-wohld.de

Öffnungszeiten:
Montag - Freitag 8.00 - 12.00 Uhr
Donnerstag 8.00 - 18.00 Uhr

Auskunft erteilt: Herr Jacobsen
EG, Zi. 6

Durchwahl: 04346/ 91-240
E-Mail: jacobsen@amtdw.de

Gettorf, den 22.02.2010

WSD Nord	
22. Feb. 2010	
Az. Anl.


**Anregungen zum Planfeststellungsverfahren für die Anpassung der Oststrecke
des Nord-Ostsee-Kanals, Az: P-143.3/52
hier: Gemeinde Lindau**

Sehr geehrte Damen und Herren,

in der Anlage übersende ich Ihnen die Stellungnahmen/Anregungen/Forderungen der Gemeinde Lindau zum o. a. Planfeststellungsverfahren. Die Stellungnahme ist einerseits aufgeteilt in den naturfachlichen - und andererseits in den technischen Bereich.

Festzuhalten ist namens der Gemeinde Lindau, dass die Detail-Armut der Planfeststellungsunterlagen doch enttäuschte. Es handelt sich hierbei eher um eine Variantenprüfung als um detailliert erarbeitete Planfeststellungsunterlagen. Die Gemeinde Lindau hofft, mit den entsprechenden Anregungen und Verbesserungsvorschlägen, hierzu beitragen zu können.

Mit freundlichen Grüßen
Inn Auftrage


Jacobsen
Anlagen

Anlagen siehe
Gemeinde Neumittelnbeck

Konten der Amtskasse:
Förde Sparkasse
Ktonr: 500 017
Blz 210 501 70

Postbank Hamburg
Ktonr: 19 86 68-206
Blz 200 100 20


Eckernförder Bank eG
Ktonr: 1360 000
Blz 210 920 23

zu 0203

Amt Dänischer Wohld

Der Amtsdirektor

Fachbereich IV – Bauwesen -



Amt Dänischer Wohld • Postfach 1232 • 24212 Gettorf

An die
Wasser- und Schifffahrtsdirektion Nord
Planfeststellungsbehörde
Z. Hd. Herrn Döring
Hindenburgufer 247
24106 Kiel

24214 Gettorf • Karl-Kolbe-Platz 1

Vermittlung: 04346/ 91-200
Telefax: 04346/ 91-254
E-Mail: poststelle@amtdw.landsh.de
Internet: www.amt-daenischer-wohld.de

Öffnungszeiten:

Montag - Freitag 8.00 - 12.00 Uhr
Donnerstag 8.00 - 18.00 Uhr

Auskunft erteilt: Frau Kiene
EG, Zi. 10

Durchwahl: 04346/ 91-245
E-Mail: kiene@amtdw.de

Gettorf, den 10.03.2010

WSD Nord	
12. März 2010 ✓	
Az. MB.3152 Anl.

Phu
PMA

Planfeststellungsverfahren für die Anpassung der Oststrecke des NOK, Az. P-143.3/52, hier: Nachgang Anregungen der Gemeinde Lindau

Sehr geehrter Herr Döring,

im Nachgang zu den mit Schreiben vom 22.02.2010 übersandten Anregungen der Gemeinde Lindau teile ich Ihnen folgende Änderungen bzw. Ergänzungen zur Berücksichtigung im Verfahren mit:

Änderungen der Stellungnahmen des Planungsbüros eds vom 22.02.2010 sowie vom Fachplanungsbüro Bendtfeldt, Herrmann, Franke:

1. Auf Seite 16 der fachtechnischen Stellungnahme muss es lauten: „K 92“ und nicht „L 44“.
2. Es wird darauf hingewiesen, dass der Parkplatz im Bereich des Gasthofes Stuhr im Bereich des Ortsteiles Großkönigsförde im Vorwege errichtet werden muss, um die Besucherströme abzufangen.
3. Der Scholer-Stein soll an exponierter Stelle im Bereich der Dorfstraße im Ortsteil Großkönigsförde aufgestellt werden.

Weitere Ergänzungen zur Stellungnahme vom 22.02.2010:

1. Verkehrsanlagen

Anlegestelle:

Die Gemeinde Lindau wünscht, den derzeit temporär vorgesehenen Schutenanleger bei ca. Kkm 81,0 als dauerhafte Anlegestelle für Tourismusschiffe („Weiße Flotte“) auszuführen. Dadurch erfolgt eine touristische Aufwertung der Region und es verbleibt für diese ein dauerhafter wirtschaftlicher Gewinn. Im Zusammenhang mit der Erstellung der Radwege wird die Region touristisch für Wanderer und Radfahrer erschlossen und die Attraktivität des Erholungsgebietes entlang des Kanals wesentlich erhöht.

Konten der Amtskasse:

Förde Sparkasse
Ktonr: 500 017
Blz 210 501 70

Postbank Hamburg
Ktonr: 19 86 68-206
Blz 200 100 20

Eckernförder Bank eG
Ktonr: 1360 000
Blz 210 920 23

2. **Sonstiges I**

Aussichtsplattform:

Die Gemeinde Lindau unterstützt die Absicht der Errichtung einer Aussichtsplattform oberhalb der Kanalböschung bei ca. Kkm 81,0 des dortigen Anliegers. Dies insbesondere im Hinblick auf den sich einstellenden Baustellentourismus. Durch Lenkungsmaßnahmen (temporäre Beschilderung) kann dieser gezielt zu den neu herzustellenden Stellplätzen geführt werden und die Aussichtsplattform nutzen. Dadurch werden die Beeinträchtigungen durch Baustellentourismus für die Anwohner und auch für die Durchführung der Baumaßnahme minimiert.


Der Anlieger sichert für die Bauzeit eine uneingeschränkte Erreichbarkeit und Nutzung der Plattform für den WSV sowie den Baustellentourismus zu.

3. **Sonstiges II**

Lindenkrug Großkönigsförde:

Die Gemeinde Lindau unterstützt weiterhin den Erhalt und die Entwicklung des Lindenkruges. Es müssen alle Planungen darauf abgestimmt werden, dass dieser Betrieb in seiner Existenz erhalten bleibt und darüber hinaus auch Entwicklungsmöglichkeiten hat. Dazu zählen auch die Maßnahmen, die in der schon abgegebenen Stellungnahme der Gemeinde Lindau erwähnt worden sind.

Mit freundlichen Grüßen
Im Auftrage


Jacobsen